



la via delle PREALPI

LESSINIA

Pascoli erbosi e soleggiati che disegnano panorami sconfinati e silenzi contemplativi saranno gli ingredienti per vivere la natura all'insegna dell'attività all'aperto

Get back to nature and enjoy outdoor activities among green, sun-kissed pastures with boundless views steeped in a sense of contemplative peace



5h 30m

DURATA



2h 45m

DURATION



9h 00m

DIFFICULTÀ

DIFFICULTY



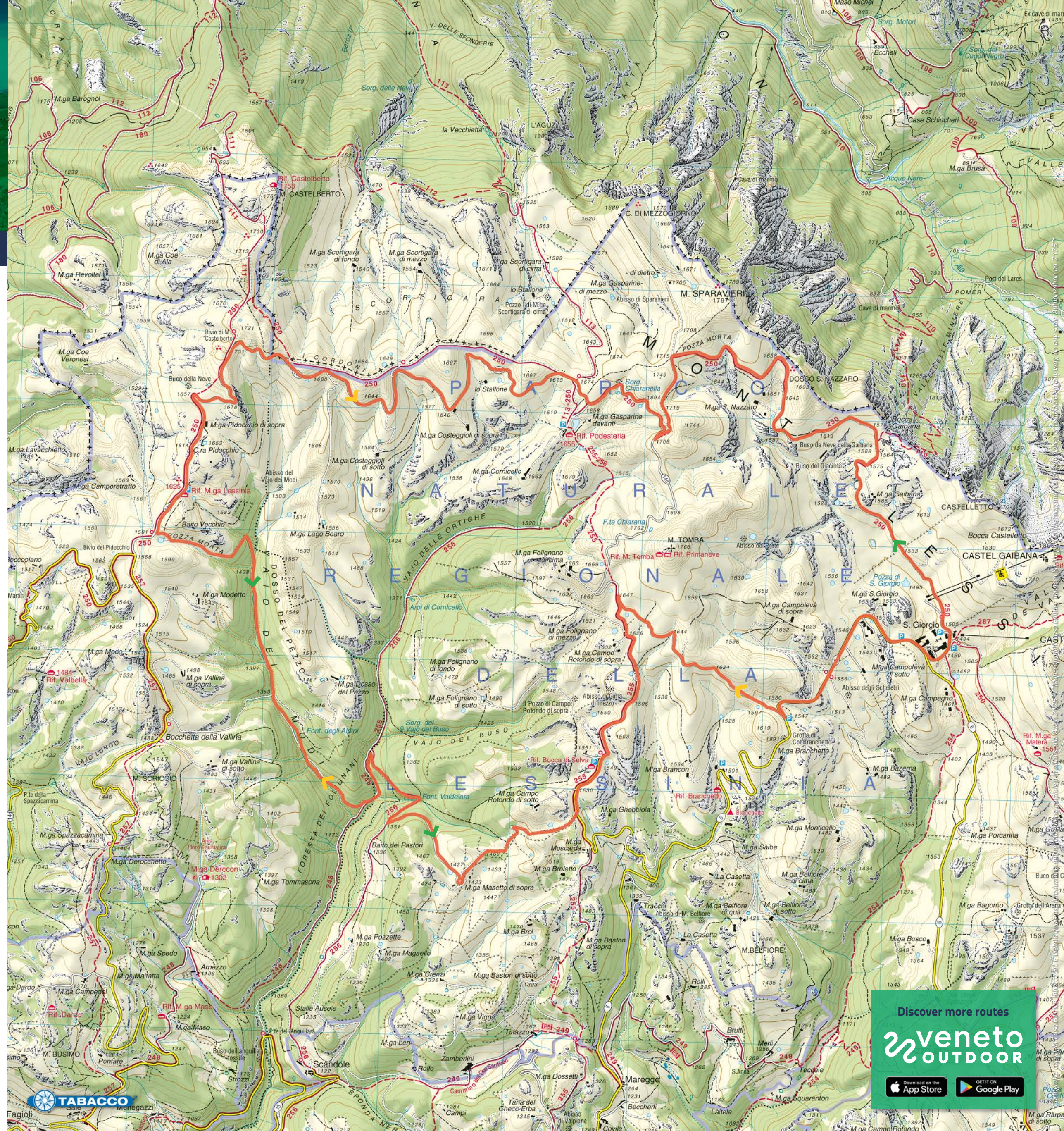
PERCORSO C3 IN SENSO ANTIORARIO
COUNTER CLOCKWISE ROUTE C3

PERCORSO C3 IN SENSO ORARIO
CLOCKWISE ROUTE C3

27,3 km

731 mt

723 mt



INDICAZIONI - ZEICHENERKLÄRUNG - INDICATIONS - REFERENCE

Legend table with symbols and descriptions for various route markers and geographical features.

Scala - Maßstab - Échelle - Scale 1:25.000 (1 cm = 250 m)

Legend table with symbols and descriptions for various route markers and geographical features.

Discover more routes



Footer area with logo, text 'la via delle PREALPI', 'LESSINIA PICCOLE DOLOMITI', and 'LAVIADELLEPREALPI.IT'.

DOWNLOAD OUR GPX TRACKS
LAVIADELLEPREALPI.IT

Dove Dormire / Where to Stay
Dove Mangiare / Where to Eat
Servizi / Services
Local Expert / Local Expert

Condividi la tua avventura
#laviadelleprealpi
Share your adventure



LESSINIA PICCOLE DOLOMITI
Carta Escursionistica 1:25.000
LAVIADELLEPREALPI.IT



PICCOLE DOLOMITI

Alberi secolari e sorgenti di acqua termale ti accompagneranno a vivere un'esperienza suggestiva nella conca di smeraldo con le cime che si stagliano nel blu del cielo

Enjoy an enchanting experience among age-old trees and hot springs in the Emerald Valley, surrounded by peaks that stand out against the blue sky



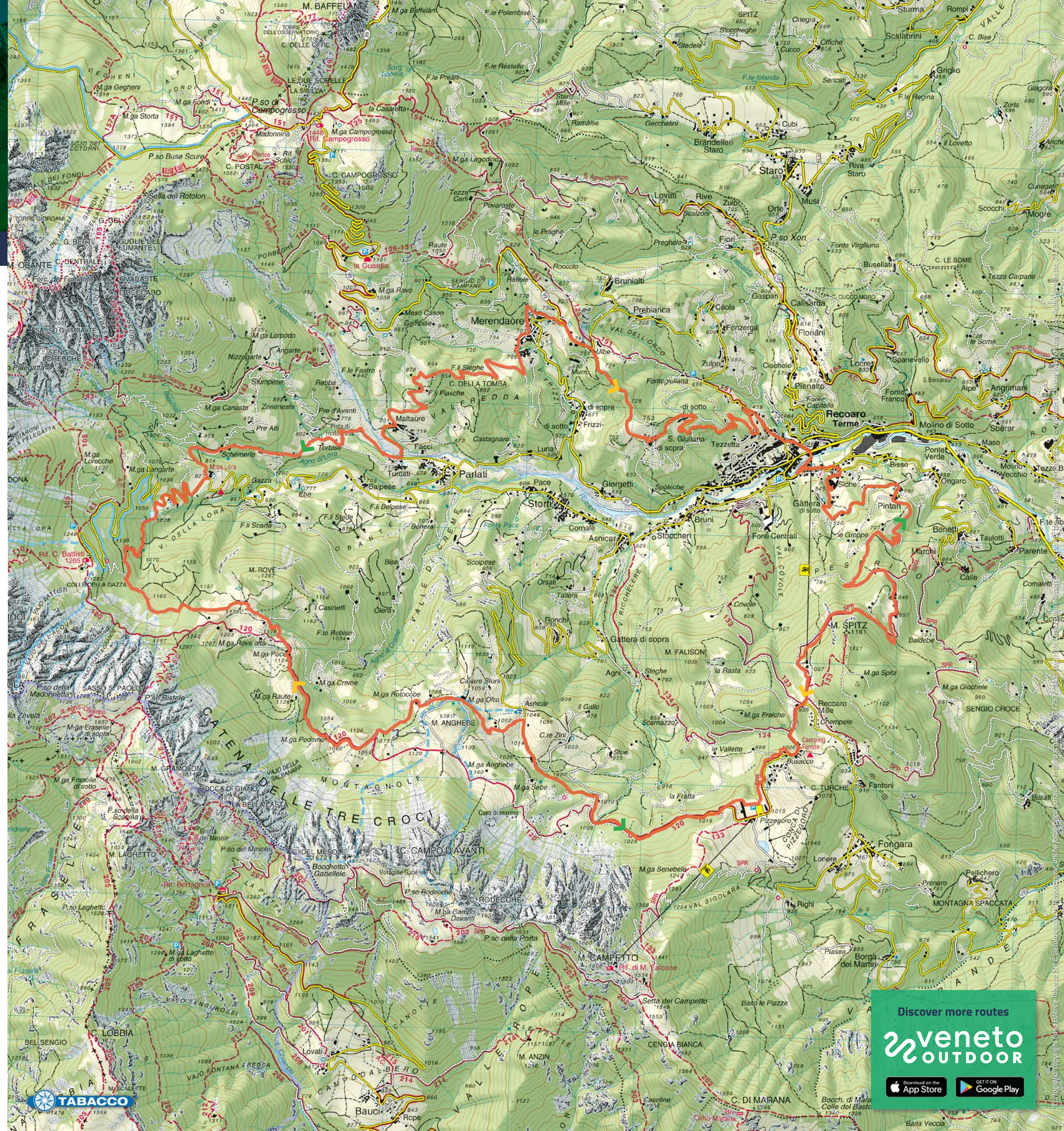
5h 30m DURATA 2h 45m DURATION 9h 00m

DIFFICOLTÀ DIFFICULTY



PERCORSO C4 IN SENSO ORARIO COUNTERCLOCKWISE ROUTE C4

27,1 km 1065 mt 1066 mt




Discover more routes veneto OUTDOOR

INDICAZIONI - ZEICHENERKLÄRUNG - INDICATIONS - REFERENCE. Table with 4 columns of symbols and their descriptions in Italian, German, and English.

CONSIGLI DI SICUREZZA: La percorribilità degli itinerari in ambiente prealpino è condizionata da agenti atmosferici e da fenomeni naturali. Per questo le informazioni proposte sono soggette a variazioni. Prima di partire, informati sullo stato del percorso contattando strutture e servizi presenti, local expert e uffici IAT che trovi su laviadelleprealpi.it. Enti locali e associazioni presenti sui territori interessati non si assumono alcuna responsabilità di ordine giuridico per eventuali danni, o incidenti, a persone e cose che possano verificarsi lungo gli itinerari segnalati.

SAFETY TIPS: The practicability of routes in the Alpine foothills depends on the weather and other natural phenomena. Consequently, the information provided may be subject to change. Before you set off, find out about the state of the route by asking local organizations, services, experts and tourist information centres. You can find details of them at laviadelleprealpi.it. Local bodies and associations in the areas covered will not accept any kind of legal liability for injuries or damage to people or things on the marked routes.




SEGUI ALCUNE SEMPLICI REGOLE PER VIVERE UN'ESPERIENZA ALL'INSEGNA DELLA NATURA E DEL DIVERTIMENTO:

- Programma e pianifica la tua escursione in anticipo
Rispetta la natura e le proprietà private
Controlla la tua attrezzatura e usa sempre i dispositivi di protezione
Percorri solo gli itinerari segnalati e rispetta i divieti
Adegua la tua velocità alla tua preparazione e non oltrepassare i tuoi limiti
Non spaventare gli animali
Non abbandonare rifiuti
Da sempre la precedenza a chi va a piedi e segnala la tua presenza in anticipo
Evita andature pericolose
Evita bruschi arresti per non danneggiare il suolo

IF YOU FOLLOW JUST A FEW SIMPLE RULES, YOU CAN HAVE A GREAT TIME IN THE HEART OF NATURE:

- Plan your trip in advance
Show respect for private property and the natural environment
Check that your kit is in good working order and always use protective equipment
Only follow marked routes, obey the rules and do not trespass
Move at an appropriate speed for your level of fitness and do not push yourself too hard
Do not scare the animals
Do not litter
Always give way to pedestrians and let them know when you are approaching
Do not travel at a dangerous speed
Do not stop too suddenly or you might damage the soil



DOWNLOAD OUR GPX TRACKS LAVIADELLEPREALPI.IT

- Dove Dormire / Where to Stay
Dove Mangiare / Where to Eat
Servizi / Services
Local Expert / Local Expert

Condividi la tua avventura #laviadelleprealpi Share your adventure



112 Soccorso Emergency Services. Cartografia usata dal Soccorso 112 Map used by Emergency Services 112