



la via delle
PREALPI




Scopri l'anfiteatro naturale piÙ bello d'Italia

Enjoy the most beautiful natural amphitheatre in Italy

#laviadelleprealpi



LAVIADELLEPREALPI.IT



Il tour panoramico a cavallo, mtb e trekking lungo l'**anfiteatro naturale più bello d'Italia** che collega il Lago di Garda alla Foresta del Cansiglio. **Una rete di percorsi**, di vario livello e diverse discipline, con un'estensione totale di oltre 1000 km su ampi sentieri e strade forestali. Metti alla prova le tue abilità e vivi la tua avventura lungo **La Via delle PREALPI!**

*Enjoy panoramic views during horse riding, mountain biking and hiking tours around **the most beautiful natural amphitheatre in Italy**, which links Lake Garda with the Cansiglio Forest. There is a network of routes for various activities and standards, spanning **more than 1000 km** of broad paths and forest tracks in total. Put yourself to the test and head out for an adventure along **La Via delle PREALPI!***



Territori e percorsi da scoprire a cavallo, mtb e a piedi

*Lands and routes to explore
on horseback, foot or an MTB*

- 01 MONTE BALDO**
- 02 VALPOLICELLA**
- 03 LESSINIA**
- 04 PICCOLE DOLOMITI**
- 05 ALTOPIANO DI TONEZZA**
- 06 ASIAGO**
- 07 MARCESINA**
- 08 MONTE GRAPPA**
- 09 MONTE CESEN**
- 10 PRADERADEGO**
- 11 NEVEGAL E COL VISENTIN**
- 12 ALPAGO E CANSIGLIO**



Sfida te stesso
Challenge yourself



Vivi un'emozione
autentica
*Unadulterated
delights*



Ad ogni passo
il paesaggio cambia!
*The landscape changes
with every step*

Gaon - Malga Ime - Colonei di
Caprino - Malga Zocchi - Gaon

MONTE BALDO

La variegata gamma di fioriture che impreziosiscono i pascoli d'alpeggio e panorami mozzafiato sul Lago di Garda ti faranno vivere un'esperienza indimenticabile

Enjoy an unforgettable experience as you admire the wide variety of flowers dotted across the mountain pastures and the breathtaking views of Lake Garda



5h 15m DURATA
●●●●● DIFFICOLTÀ

2h 45m DURATA
●●●●● DIFFICOLTÀ

8h 30m DURATA
●●●●● DIFFICOLTÀ

DOWNLOAD OUR GPX TRACKS: LAVIADELLEPREALPI.IT



↔ 26 km ▲ 1076 mt ▼ 1075 mt

Programma la tua avventura

Plan your adventure

-  **Dove Dormire** / Where to Stay
-  **Dove Mangiare** / Where to Eat
-  **Servizi** / Services
-  **Local Expert** / Local Expert

More Info laviadelleprealpi.it

IAT Caprino - Baldo
Piazza Roma
Caprino Veronese - VR
iat.baldovaldadige.caprino.vr@gmail.com
045 6209955

IAT San Zeno di Montagna
Contrada Cà Montagna, n. 2
San Zeno di Montagna - VR
ufficio.turistico@comunesanzenodimontagna.vr.it
045 6289296



6h 15m



DURATA
DIFFICOLTÀ



3h 15m



DURATION
DIFFICULTY



10h 30m



DOWNLOAD OUR GPX TRACKS: LAVIADELLEPREALPI.IT



↔ 31,6 km ▲ 872 mt ▼ 867 mt

Rendi speciale il tuo viaggio

Make your trip special



Dove Dormire / *Where to Stay*



Dove Mangiare / *Where to Eat*



Servizi / *Services*



Local Expert / *Local Expert*

More Info laviadelleprealpi.it

IAT Valpolicella

Via Ingelheim, n. 7
San Pietro in Cariano - VR
info@valpolicellaweb.it
045 7701920



Mazzurega - Pastelletto - Breonio
Gorgusello - Cavallo - Mazzurega

VALPOLICELLA

Vigneti e uliveti secolari che ricamano il paesaggio con scorci poetici e paesaggi indimenticabili resi celebri nel mondo grazie ai suoi grandi vini

Age-old olive groves and vineyards adorn the picturesque, unforgettable landscape of an area, that is worldwide renowned for its exceptional wines



San Giorgio - Rifugio Podestaria - Malga
Lessinia - Rifugio Bocca di Selva - San Giorgio

LESSINIA

Pascoli erbosi e soleggiati che disegnano panorami sconfinati e silenzi contemplativi saranno gli ingredienti per vivere la natura all'insegna dell'attività all'aperto

Get back to nature and enjoy outdoor activities among green, sun-kissed pastures with boundless views steeped in a sense of contemplative peace



5h 30m



2h 45m



9h 00m



DOWNLOAD OUR GPX TRACKS: LAVIADELLEPREALPI.IT



↔ 27,3 km ▲ 731 mt ▼ 723 mt

Vivi un'esperienza unica

Enjoy a unique experience

 **Dove Dormire** / *Where to Stay*

 **Dove Mangiare** / *Where to Eat*


 **Servizi** / *Services*

 **Local Expert** / *Local Expert*

More Info laviadelleprealpi.it

IAT Lessinia

Piazza della Chiesa, n. 34 c/o Municipio
Borgo Chiesanuova - VR
info@visitlessinia.com
045 2477050 - 393 8953923



Recoaro Terme - Recoaro Mille - Rifugio Battisti - Merendaore - Recoaro Terme

PICCOLE DOLOMITI

Alberi secolari e sorgenti di acqua termale ti accompagneranno a vivere un'esperienza suggestiva nella conca di smeraldo con le cime che si stagliano nel blu del cielo

Enjoy an enchanting experience among age-old trees and hot springs in the Emerald Valley, surrounded by peaks that stand out against the blue sky



5h 30m DURATA 2h 45m DURATION 9h 00m
DIFFICOLTÀ DIFFICULTY DIFFICULTY

DOWNLOAD OUR GPX TRACKS: [LAVIADELLEPREALPI.IT](https://laviadelleprealpi.it)



↔ 27,1 km ▲ 1065 mt ▼ 1066 mt


Programma la tua avventura

Plan your adventure

-  **Dove Dormire** / *Where to Stay*
-  **Dove Mangiare** / *Where to Eat*
-  **Servizi** / *Services*
-  **Local Expert** / *Local Expert*

[More Info laviadelleprealpi.it](https://laviadelleprealpi.it)

IAT Recoaro Terme
Via Roma, n. 17
Recoaro Terme - VI
iat@comune.recoaroterme.vi.it
0445 75070



DOWNLOAD OUR GPX TRACKS: LAVIADELLEPREALPI.IT



↔ 23,4 km ▲ 848 mt ▼ 847 mt

Rendi speciale il tuo viaggio

Make your trip special

-  **Dove Dormire** / *Where to Stay*
-  **Dove Mangiare** / *Where to Eat*
-  **Servizi** / *Services*
-  **Local Expert** / *Local Expert*

More Info laviadelleprealpi.it

IAT Tonezza
Via Roma, n. 24
Tonezza - VI
info@tonezza.it
0445 749500



Rifugio Rumor - Malga Toraro - Rifugio
Valbona - Costa d'Agra - Rifugio Rumor

ALTOPIANO DI TONEZZA

Appostamenti e forti che testimoniano i due conflitti mondali
ti accompagneranno lungo le strade militari con panorami
mozzafiato a strapiombo sulle alte valli vicentine


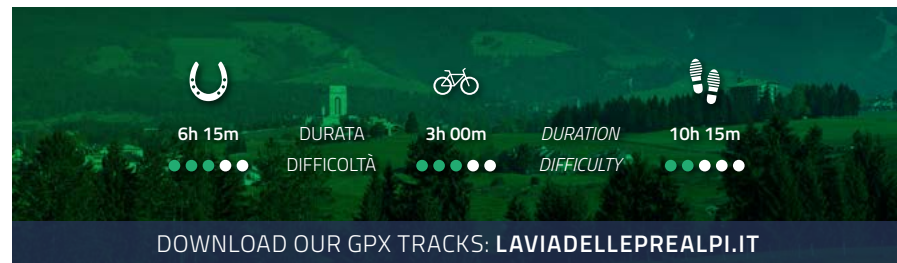
*Forts and emplacements witnessing the World Wars as
you follow military roads with breathtaking views far
below of the valleys to the North of Vicenza*

Monte Corno - Bocchetta Pau - Kaberlaba - Turcio - Monte Corno

ASIAGO

Teatro di tragiche vicende del primo conflitto mondiale
è il luogo ideale per scoprire come natura e uomo
coesistono in armonia ed equilibrio perfetto

*Once the setting of tragic events in the WW1, this is now
the ideal place to discover how people and nature find
balance and perfect harmony together*



Vivi un'esperienza unica

Enjoy a unique experience

-  **Dove Dormire** / Where to Stay
-  **Dove Mangiare** / Where to Eat
-  **Servizi** / Services
-  **Local Expert** / Local Expert

[More Info laviadelleprealpi.it](http://laviadelleprealpi.it)

IAT Asiago
Piazza Carli, n. 56
Asiago - VI
info@asiago.to
0424 462221

IAT Roana
Via Campiello, n. 131
Roana - VI
chalet@comune.roana.vi.it
0424 694361



4h 00m



DURATA

DIFFICOLTÀ



2h 00m



DURATION

DIFFICULTY

7h 00m



DOWNLOAD OUR GPX TRACKS: LAVIADELLEPREALPI.IT



↔ 20,8 km ▲ 569 mt ▼ 569 mt

Rendi speciale il tuo viaggio

Make your trip special



Dove Dormire / Where to Stay



Dove Mangiare / Where to Eat



Servizi / Services



Local Expert / Local Expert

More Info laviadelleprealpi.it



IAT Gallio

Via IV Novembre, n. 1
Gallio - VI
turismo@gallio.it
0424 447919



Alb. Marcesina - Forcellona - Rif. Marcesina
R. Campomuletto - Alb. Marcesina

MARCESINA

Verdi pascoli interrotti solo da fitti boschi di abete rosso fanno da scenografia ideale per vivere la natura all'insegna dello sport e dei sapori di malga

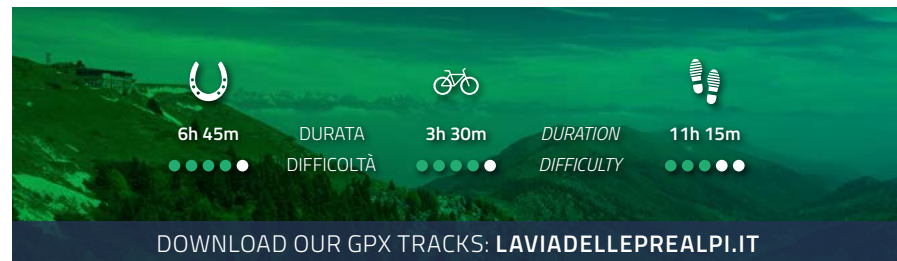
The green pastures are only broken up by thick Norway spruce woods: an ideal place to enjoy sport and food from shepherds' huts in natural surroundings

Campocroce - Col delle Farine - Rifugio
Bocchette - Cima Grappa - Campocroce

MONTE GRAPPA

Luogo simbolo della Grande Guerra e paesaggio perfetto per mettere alla prova la tua resistenza fisica sfidando la gravità

The landscape around this iconic First World War site means it is the perfect place to test your physical endurance and defy gravity



↔ 33,7 km ▲ 1264 mt ▼ 1264 mt

Programma la tua avventura

Plan your adventure

- Dove Dormire** / *Where to Stay*
- Dove Mangiare** / *Where to Eat*
- Servizi** / *Services*
- Local Expert** / *Local Expert*

[More Info laviadelleprealpi.it](https://laviadelleprealpi.it)

IAT Bassano del Grappa
Piazza Garibaldi, n. 34
Bassano del Grappa - VI
iat.bassano@comune.bassano.vi.it
0424 519917



6h 15m



DURATA
DIFFICOLTÀ



3h 15m



DURATION
DIFFICULTY



10h 30m



DOWNLOAD OUR GPX TRACKS: LAVIADELLEPREALPI.IT



↔ 31,7 km ▲ 1157 mt ▼ 1156 mt

Vivi un'esperienza unica

Enjoy a unique experience



Dove Dormire / Where to Stay



Dove Mangiare / Where to Eat



Servizi / Services



Local Expert / Local Expert

More Info laviadelleprealpi.it

IAT Valdobbiadene

Piazza Marconi, n. 1
Valdobbiadene - TV
info@valdobbiadene.com
0423 976975



Posa Puner - Malga Mariech - Pianezze

Pian de Farné - Posa Puner

MONTE CESEN

Il panorama sulla pianura disegnata dalle Colline del Prosecco sono la scenografia ideale per vivere la natura assaporando i prodotti delle malghe d'alpeggio

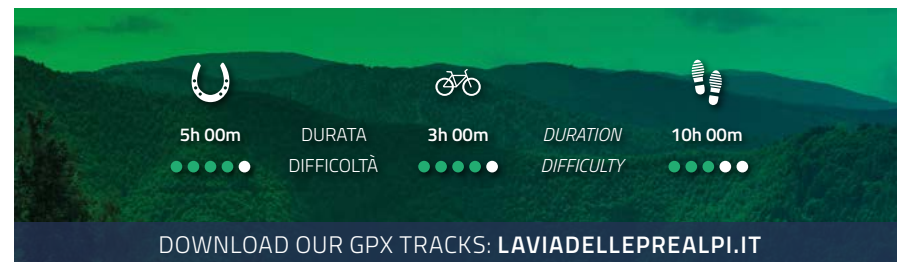
The view of the plain below the Prosecco Hills makes this the ideal place to revel in nature and savour food from shepherds' huts on mountain pastures

Villa di Villa - Castron - Malga Canidi
Rifugio Al Boz - Villa di Villa

PRADERADEGO

Vivi la tua avventura lungo strade romane e castelli fortificati immersi nel paesaggio rurale con le Dolomiti Bellunesi che fanno da cornice

Go for an adventure along Roman roads and explore castles in the rural landscape, against the backdrop of the Belluno Dolomites



↔ 29 km ▲ 1294 mt ▼ 1294 mt

Rendi speciale il tuo viaggio

Make your trip special

-  **Dove Dormire** / *Where to Stay*
-  **Dove Mangiare** / *Where to Eat*
-  **Servizi** / *Services*
-  **Local Expert** / *Local Expert*

[More Info laviadelleprealpi.it](http://laviadelleprealpi.it)

IAT Mel

Piazza Papa Luciani, n. 13
Palazzo del Municipio - Mel - BL
turismo.mel@borgovalbelluna.bl.it
0437 544294



7h 15m



DURATA
DIFFICOLTÀ



3h 45m



DURATION
DIFFICULTY



12h 00m



DOWNLOAD OUR GPX TRACKS: LAVIADELLEPREALPI.IT



↔ 36,2 km ▲ 1427 mt ▼ 1427 mt

Vivi un'esperienza unica

Enjoy a unique experience



Dove Dormire / *Where to Stay*



Dove Mangiare / *Where to Eat*



Servizi / *Services*



Local Expert / *Local Expert*

More Info laviadelleprealpi.it



IAT Belluno

Piazza Duomo, n. 2
Belluno - BL
info@adorablebelluno.it
334 2813222



Nevegal - Col Visentin - Valmorel - Crede - Nevegal

NEVEGAL E COL VISENTIN

Creste mozzafiato con viste a perdita d'occhio sulla Marmolada, il Civetta e la Laguna di Venezia per vivere un'esperienza senza limiti

Breathtaking views from the mountain ridges, stretching as far as the eye can see, taking in Marmolada, Monte Civetta and the Venetian Lagoon

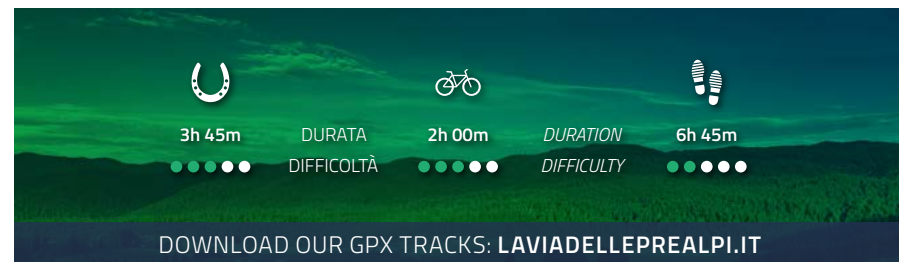


Rifugio Sant'Oswaldo - Pian Osteria
Valmenera - Rifugio Sant'Oswaldo

ALPAGO E CANSIGLIO

Boschi di faggio e abete rosso che tingono il paesaggio sono lo scenario ideale per vivere la natura all'insegna del divertimento

Beech and Norway spruce woods brighten up the landscape and provide the perfect setting for fun days in the natural world



↔ 19,1 km ▲ 361 mt ▼ 349 mt

Programma la tua avventura

Plan your adventure

-  **Dove Dormire** / *Where to Stay*
-  **Dove Mangiare** / *Where to Eat*
-  **Servizi** / *Services*
-  **Local Expert** / *Local Expert*

[More Info laviadelleprealpi.it](http://laviadelleprealpi.it)

- IAT Farra d'Alpago**
Viale al Lago (Farra)
Farra d'Alpago - BL
ufficioturisticofarra@gmail.com
0437 46448
- IAT Vittorio Veneto**
Viale della Vittoria, n. 10
Vittorio Veneto - TV
iat@comune.vittorio-veneto.tv.it
0438 57243

SEGUI ALCUNE SEMPLICI REGOLE PER VIVERE UN'ESPERIENZA ALL'INSEGNA DELLA NATURA E DEL DIVERTIMENTO:

- Programma e pianifica la tua escursione in anticipo
- Rispetta la natura e le proprietà private
- Controlla la tua attrezzatura e usa sempre i dispositivi di protezione
- Percorri solo gli itinerari segnalati e rispetta i divieti
- Adegua la tua velocità alla tua preparazione e non oltrepassare i tuoi limiti
- Non spaventare gli animali
- Non abbandonare rifiuti
- Da sempre la precedenza a chi va a piedi e segnala la tua presenza in anticipo
- Evita andature pericolose
- Evita bruschi arresti per non danneggiare il suolo

Consigli di Sicurezza

Safety Advice

La percorribilità degli itinerari in ambiente prealpino è condizionata da agenti atmosferici e da fenomeni naturali. Per questo le informazioni proposte sono soggette a variazioni. Prima di partire, informati sullo stato del percorso contattando strutture e servizi presenti, local expert e uffici IAT che trovi su laviadelleprealpi.it.

Enti locali e associazioni presenti sui territori interessati non si assumono alcuna responsabilità di ordine giuridico per eventuali danni, o incidenti, a persone e cose che possano verificarsi lungo gli itinerari segnalati.



Soccorso
Emergency Services

Discover more routes

veneto
OUTDOOR



The practicability of routes in the Alpine foothills depends on the weather and other natural phenomena. Consequently, the information provided may be subject to change. Before you set off, find out about the state of the route by asking local organizations, services, experts and tourist information centres. You can find details of them at laviadelleprealpi.it.

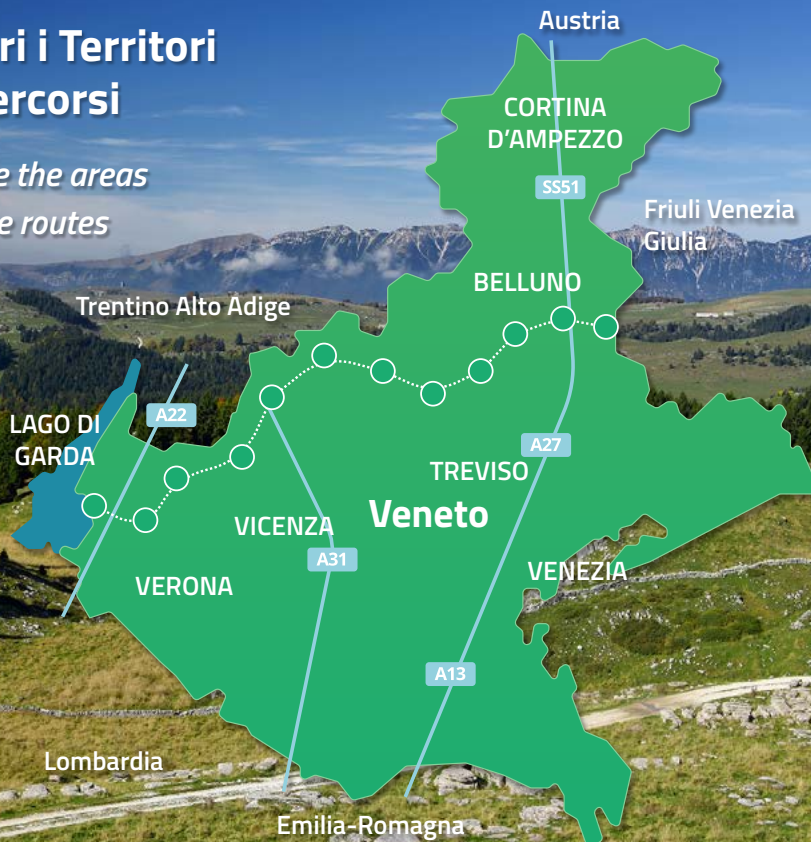
Local bodies and associations in the areas covered will not accept any kind of legal liability for injuries or damage to people or things on the marked routes.

IF YOU FOLLOW JUST A FEW SIMPLE RULES, YOU CAN HAVE A GREAT TIME IN THE HEART OF NATURE:

- Plan your trip in advance
- Show respect for private property and the natural environment
- Check that your kit is in good working order and always use protective equipment
- Only follow marked routes, obey the rules and do not trespass
- Move at an appropriate speed for your level of fitness and do not push yourself too hard
- Do not scare the animals
- Do not litter
- Always give way to pedestrians and let them know when you are approaching
- Do not travel at a dangerous speed
- Do not stop too suddenly or you might damage the soil

Scopri i Territori e i Percorsi

*Explore the areas
and the routes*



Credits photo: F. Galiffi, I. Mancoppi

WWW.LAVIADELLEPREALPI.IT

info@laviadelleprealpi.it

[@laviadelleprealpi](https://www.facebook.com/laviadelleprealpi)



la via delle
PREALPI

